

Estación de Tiana - La Conreria (ESCAT0800000008391B)

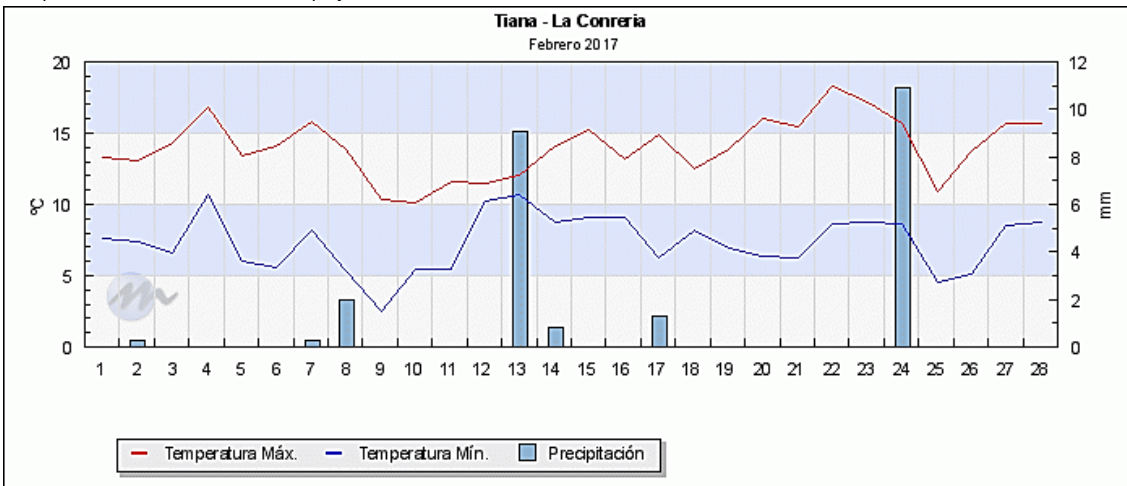
Altitud sobre el nivel del mar (metros): 308

Latitud 41º 29' 28" N - Longitud 2º 15' 11" E

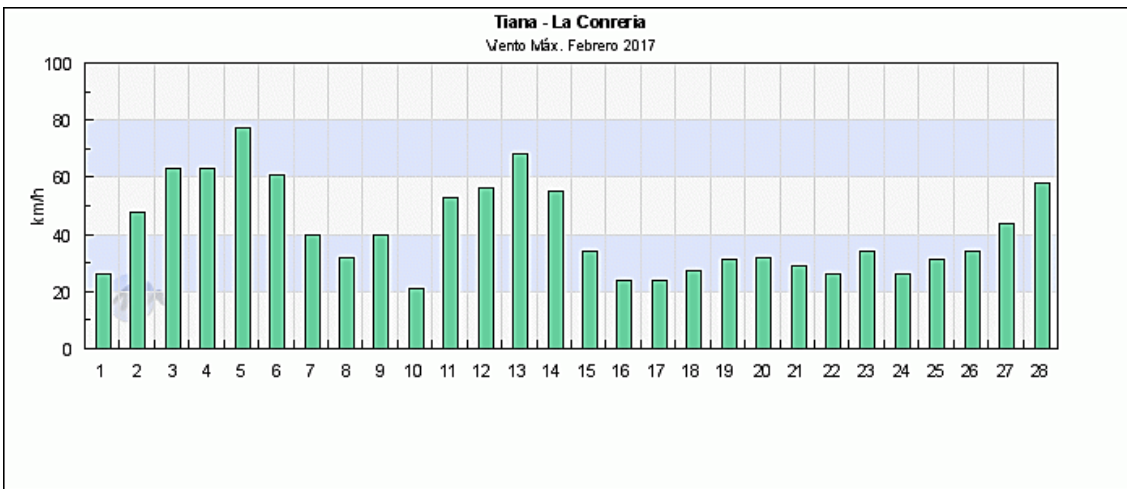
Año 2017

Mes	Temperatura (°C)		Humedad (%)		Barómetro (hPa)		Viento (km/h)	Precip. (mm)
	Máx.	Mín.	Máx.	Mín.	Máx.	Mín.	Máx.	
Febrero	18.3	2.5	98	35	1034.6	1004.4	77	24.6

Temperatures màximes i mínimes i pluja



Vent



Informe:

- La temperatura màxima registrada en el mes ha estat de **18,3°C**.
- La temperatura mínima registrada en el mes ha estat de **2,5°C**.
- La pluja registrada en el mes ha assolit un total de 24,6 mil·límetres (= a litres / m<sup>2</sup>).
- El 5 de febrer la velocitat màxima de vent arriba als 77,2 km / h.
- El vent dominant ha estat al febrer de NNO.

DADES ENVIADES A NOAA ([National Oceanic and Atmospheric Administration](#))

MONTHLY CLIMATOLOGICAL SUMMARY for FEB. 2017

NAME: Estacio Tiana CITY: STATE:  
 ELEV: 308 m LAT: 41° 49' 12" N LONG: 2° 25' 31" E

TEMPERATURE (°C), RAIN (mm), WIND SPEED (km/hr)

DAY	MEAN TEMP	HIGH	TIME	LOW	TIME	HEAT DEG DAYS	COOL DEG DAYS	RAIN	AVG WIND SPEED	HIGH	TIME	DOM DIR
1	9.6	13.3	14:30	7.6	5:50	8.7	0.0	0.0	9.3	25.7	9:55	NNW
2	9.6	13.1	13:50	7.4	8:20	8.7	0.0	0.3	11.1	48.3	22:15	NW
3	10.4	14.3	14:20	6.6	6:00	7.9	0.0	0.0	17.7	62.8	14:50	NW
4	13.5	16.8	12:30	10.7	1:50	4.8	0.0	0.0	15.9	62.8	7:10	NW
5	10.7	13.4	3:30	6.0	23:50	7.7	0.0	0.0	22.7	77.2	19:40	NW
6	9.9	14.1	14:10	5.6	0:30	8.4	0.0	0.0	17.4	61.2	11:25	NW
7	11.4	15.8	12:05	7.9	00:00	6.9	0.0	0.3	8.9	40.2	23:00	NW
8	8.1	13.9	14:10	5.3	8:25	10.3	0.0	2.0	10.8	32.2	15:40	NW
9	6.6	10.3	12:10	2.5	8:15	11.7	0.0	0.0	13.0	40.2	15:45	NNW
10	7.9	10.1	13:00	5.4	1:25	10.4	0.0	0.0	6.8	20.9	13:45	NW
11	9.3	11.6	12:35	5.4	5:40	9.1	0.0	0.0	15.8	53.1	20:20	ESE
12	10.9	11.5	12:45	10.2	5:15	7.4	0.0	0.0	24.0	56.3	12:10	ESE
13	11.6	12.1	10:00	10.7	21:30	6.8	0.0	9.1	26.2	67.6	4:10	E
14	11.3	14.1	12:35	8.7	7:10	7.1	0.0	0.8	12.6	54.7	0:15	SSE
15	11.6	15.2	11:35	9.1	6:55	6.7	0.0	0.0	10.8	33.8	0:55	NNW
16	10.8	13.2	10:40	9.0	00:00	7.6	0.0	0.0	6.8	24.1	15:00	SSE
17	10.1	14.9	12:45	6.3	7:20	8.3	0.0	1.3	12.1	24.1	5:20	NNW
18	10.1	12.5	10:00	8.2	3:20	8.2	0.0	0.0	10.8	27.4	13:00	NW
19	9.9	13.9	11:30	6.9	6:25	8.4	0.0	0.0	12.6	30.6	9:55	N
20	10.2	16.0	14:30	6.4	6:20	8.1	0.0	0.0	15.3	32.2	11:40	NNW
21	10.6	15.4	11:50	6.3	7:45	7.8	0.0	0.0	15.3	29.0	6:30	NNW
22	12.8	18.3	12:10	8.6	6:45	5.6	0.0	0.0	12.4	25.7	23:35	NNW
23	13.9	17.2	20:15	8.8	3:55	4.4	0.0	0.0	13.8	33.8	4:15	NNW
24	10.5	15.7	0:15	8.6	23:35	7.8	0.0	10.9	5.8	25.7	8:20	NNW
25	8.1	10.9	12:45	4.6	5:05	10.2	0.0	0.0	11.6	30.6	5:25	NW
26	9.4	13.8	12:30	5.1	7:30	8.9	0.0	0.0	13.0	33.8	13:05	NW
27	11.5	15.7	13:00	8.5	6:50	6.8	0.0	0.0	13.8	43.5	21:45	W
28	12.6	15.7	14:30	8.7	23:50	5.7	0.0	0.0	19.5	57.9	13:35	WNW
-----												
	10.5	18.3	22	2.5	9	220.6	0.0	24.6	13.8	77.2	5	NNW

Imatges del mes de la webcam



Boira






Tarda amb colors platejats

11/02/2017 12:54:30  
ALAR SPITZ ECOMETTA



Vista nocturna amb nuvolositat i mala visibilitat

16/02/2017 07:09:08  
ALAR SPITZ ECOMETTA



Enrique Sánchez  
Associació Ecometta  
[www.ecometta.org](http://www.ecometta.org)  
[ecomettaorg@gmail.com](mailto:ecomettaorg@gmail.com)

Secció meteorològica  
[www.eltiempodelosaficionados.com](http://www.eltiempodelosaficionados.com)  
[eltempdelaficionat@hotmail.com](mailto:eltempdelaficionat@hotmail.com)